



ТЕРРИТОРИАЛЬНЫЙ ОРГАН
ФЕДЕРАЛЬНОЙ СЛУЖБЫ
ГОСУДАРСТВЕННОЙ СТАТИСТИКИ
ПО ЗАБАЙКАЛЬСКОМУ КРАЮ

Об итогах Всероссийской переписи населения 2020 года в Забайкальском крае



итоги 2020 года



ТЕРРИТОРИАЛЬНЫЙ ОРГАН
ФЕДЕРАЛЬНОЙ СЛУЖБЫ
ГОСУДАРСТВЕННОЙ СТАТИСТИКИ
ПО ЗАБАЙКАЛЬСКОМУ КРАЮ

Об итогах Всероссийской переписи населения

в Забайкальском крае

итоги 2020 года

- 01 ЧИСЛЕННОСТЬ НАСЕЛЕНИЯ ЗАБАЙКАЛЬСКОГО КРАЯ
- 02 МУНИЦИПАЛЬНО-ТЕРРИТОРИАЛЬНОЕ УСТРОЙСТВО ЗАБАЙКАЛЬСКОГО КРАЯ
- 03 ГРУППИРОВКА НАСЕЛЕННЫХ ПУНКТОВ
- 04 НАСЕЛЕННЫЕ ПУНКТЫ БЕЗ ПОСТОЯННО ПРОЖИВАЮЩЕГО НАСЕЛЕНИЯ
- 05 ВОЗРАСТНО-ПОЛОВОЙ СОСТАВ НАСЕЛЕНИЯ
- 06 НАСЕЛЕНИЕ 16 ЛЕТ И БОЛЕЕ ПО БРАЧНОМУ СОСТОЯНИЮ





ЧИСЛЕННОСТЬ НАСЕЛЕНИЯ ЗАБАЙКАЛЬСКОГО КРАЯ

ТЫСЯЧ ЧЕЛОВЕК

ВПН-2020 год

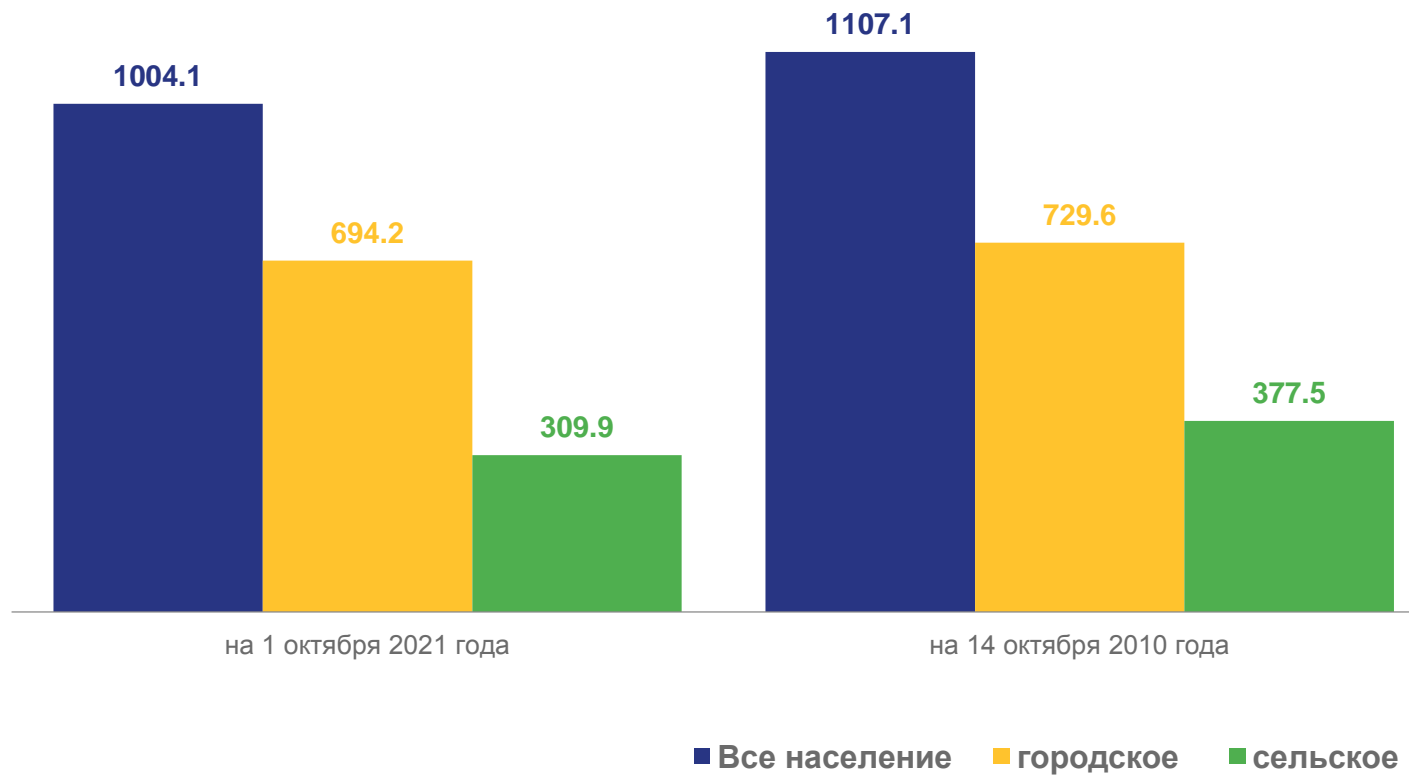
На 1 октября 2021 года



1 004 125 человек

изменение, в %
к ВПН-2010 года

-9,3%





ЧИСЛЕННОСТЬ ГОРОДСКОГО НАСЕЛЕНИЯ

ЧЕЛОВЕК

ВПН-2020 год

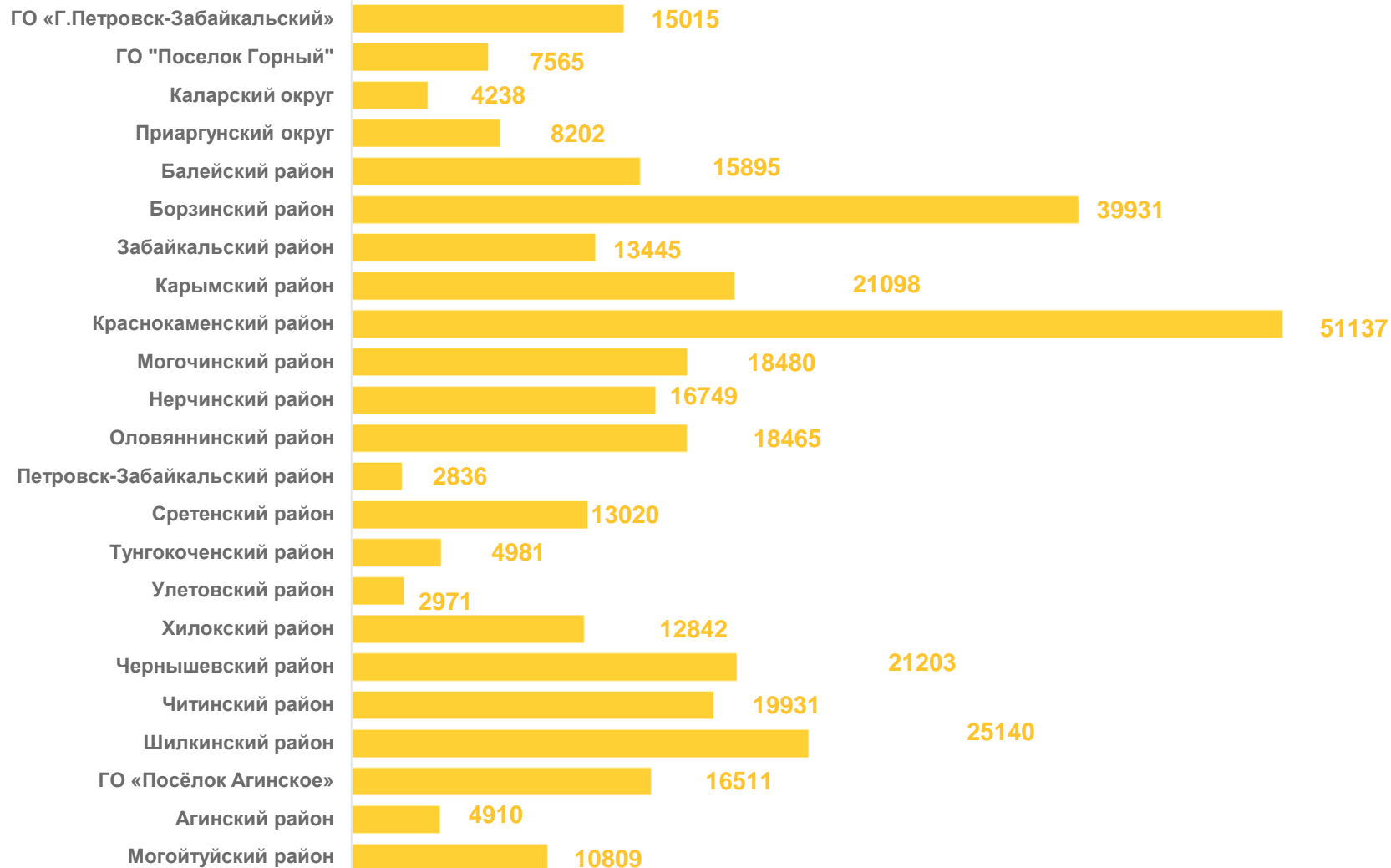
На 1 октября 2021 года

ЗАБАЙКАЛЬСКИЙ КРАЙ

694 192

Городской округ
«Город Чита»

334 427





ЧИСЛЕННОСТЬ СЕЛЬСКОГО НАСЕЛЕНИЯ

ЧЕЛОВЕК

ВПН-2020 год

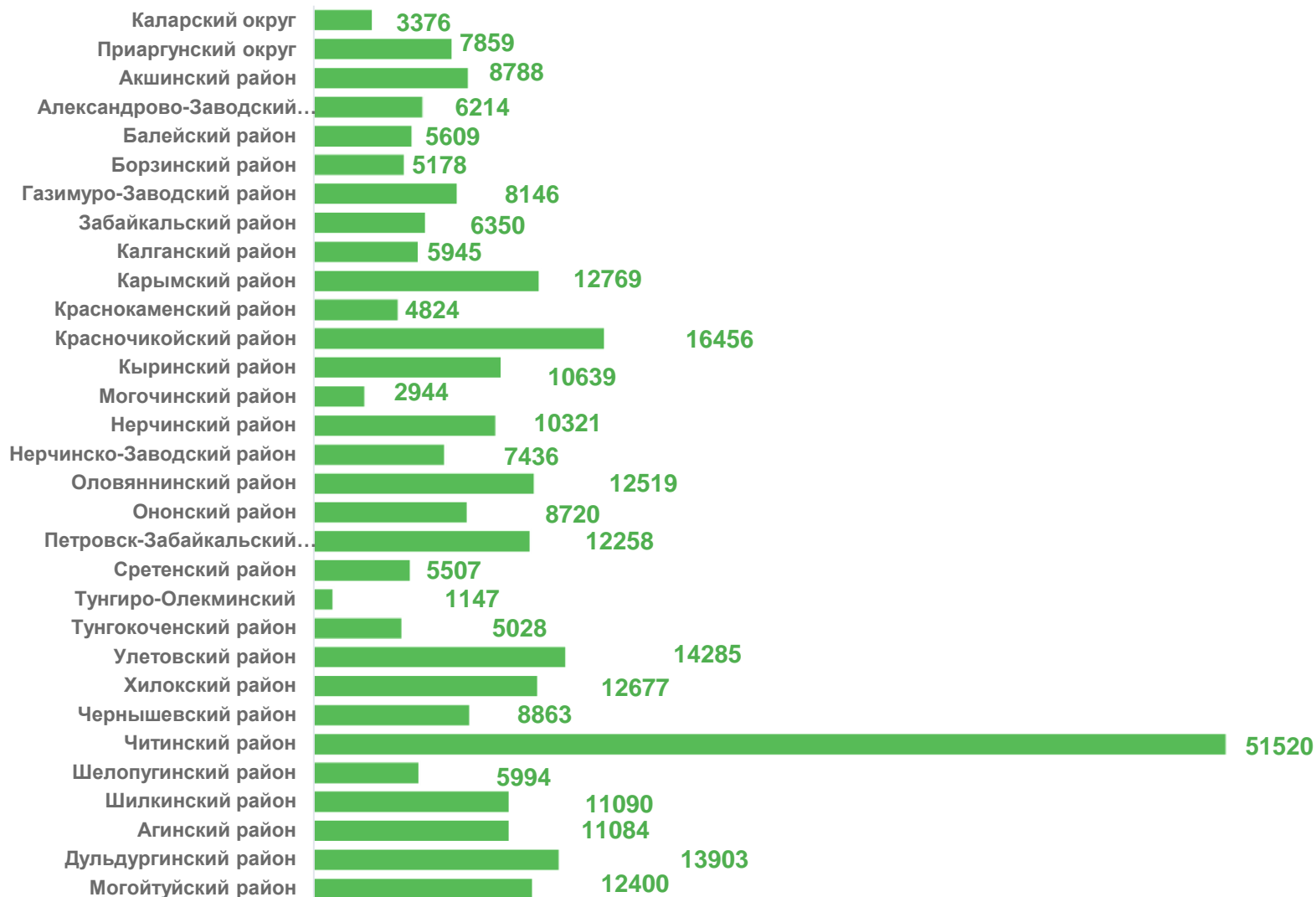
На 1 октября 2021 года

ЗАБАЙКАЛЬСКИЙ КРАЙ

309 933

Городской округ
«Поселок Агинское»

84





МУНИЦИПАЛЬНО-ТЕРРИТОРИАЛЬНОЕ УСТРОЙСТВО ЗАБАЙКАЛЬСКОГО КРАЯ

Территория края – 431.9 тыс. кв. км.

Плотность населения – 2.3 человека на кв. км.

В составе края:

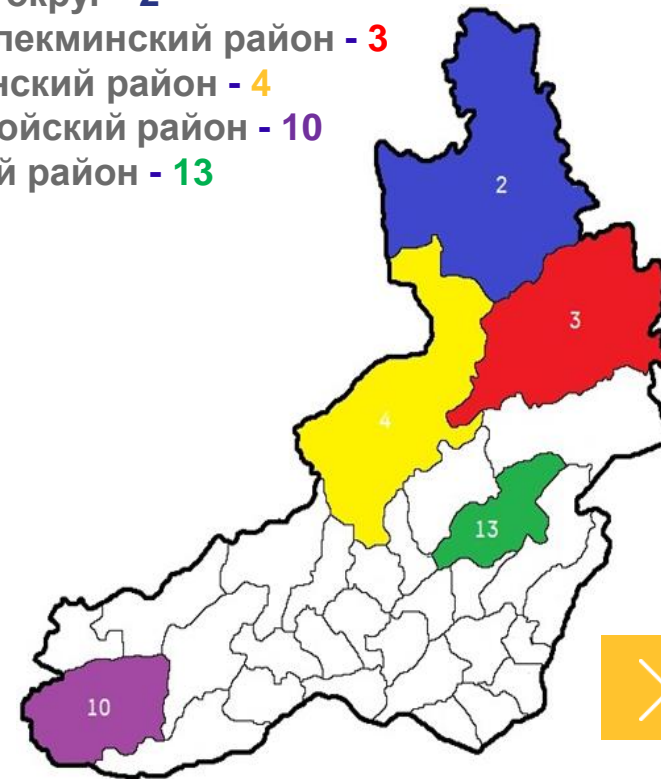
- Городские округа – 4:
- Город Чита
- Город Петровск-Забайкальский
- ЗАТО Поселок Горный
- Поселок Агинское
- Муниципальные округа – 2
- Муниципальные районы – 29
- Городские поселения – 39
- Сельские поселения – 318

В составе края:

- Агинский Бурятский округ
- административный центр – пгт. Агинское
- городов – 10
- районов – 31
- поселков городского типа – 37
- сельских населенных пунктов – 829

32 труднодоступных населенных пункта

- Каларский округ - 2
- Тунгиро-Олекминский район - 3
- Тунгокоченский район - 4
- Красночикийский район - 10
- Сретенский район - 13



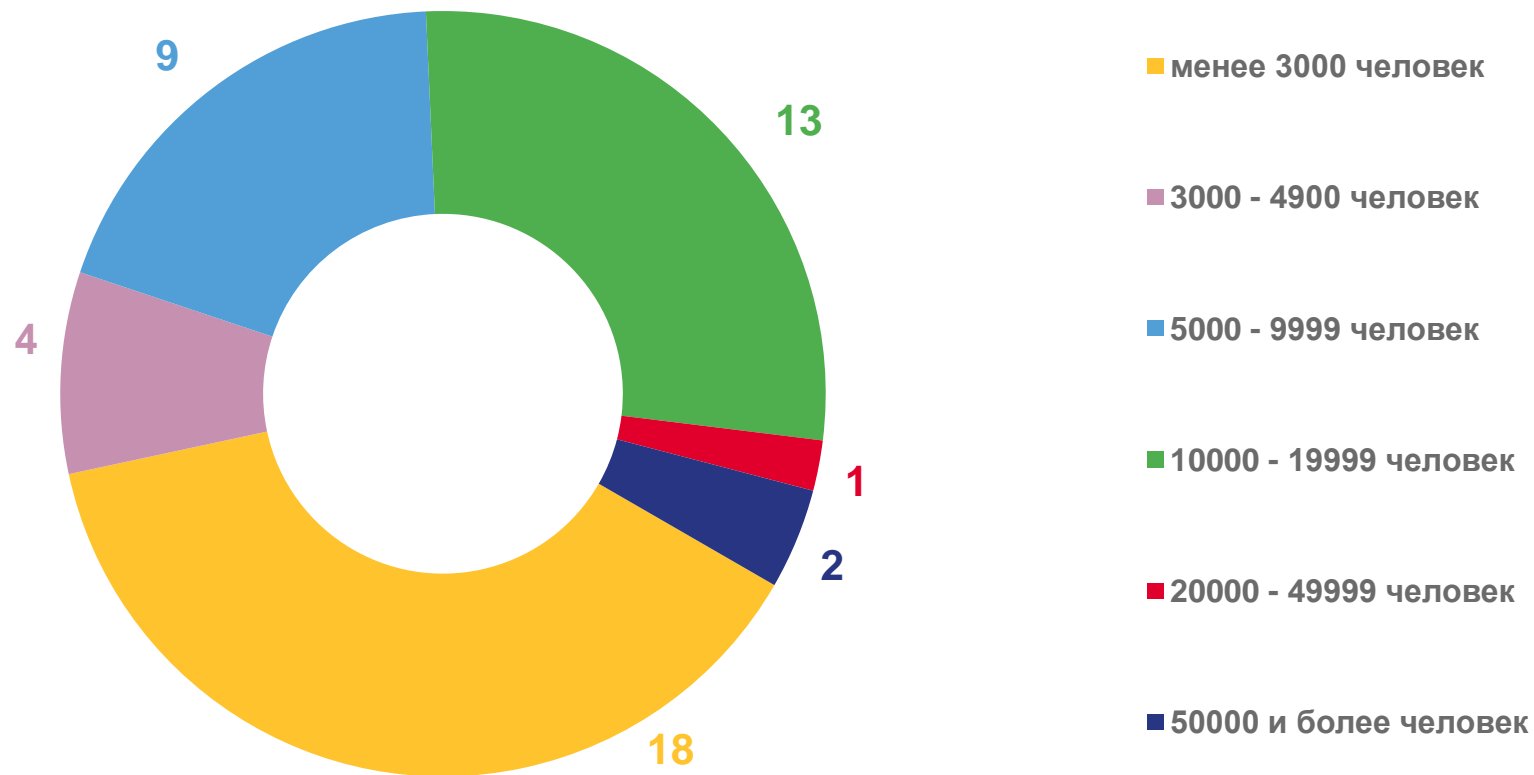


ГРУППИРОВКА ГОРОДСКИХ НАСЕЛЕННЫХ ПУНКТОВ ПО ЧИСЛЕННОСТИ ПРОЖИВАЮЩЕГО В НИХ НАСЕЛЕНИЯ ЕДИНИЦ



Городские населенные пункты

47





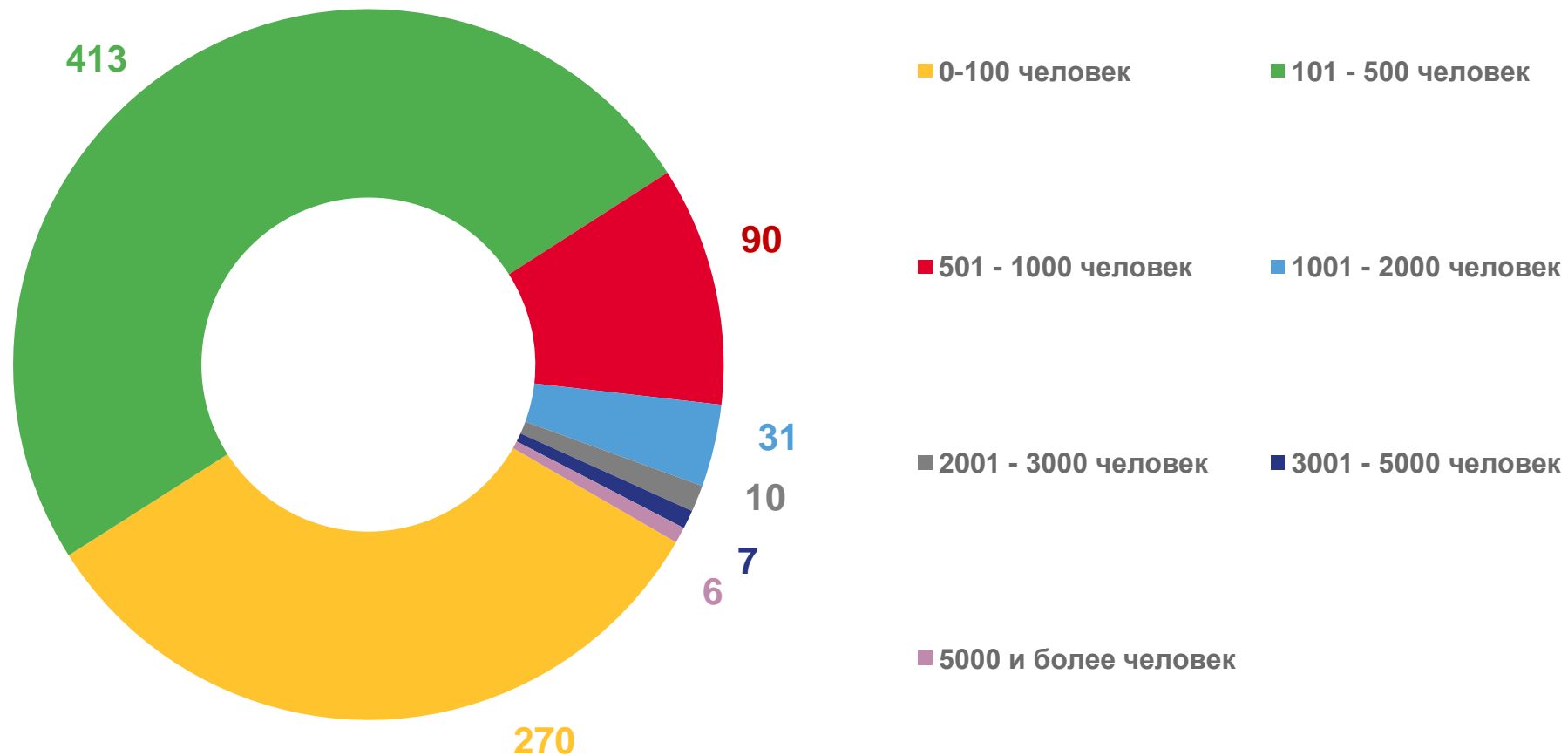
ГРУППИРОВКА СЕЛЬСКИХ НАСЕЛЕННЫХ ПУНКТОВ ПО ЧИСЛЕННОСТИ ПРОЖИВАЮЩЕГО В НИХ НАСЕЛЕНИЯ

ЕДИНИЦ



Сельские населенные пункты

827





НАСЕЛЕННЫЕ ПУНКТЫ БЕЗ ПОСТОЯННО ПРОЖИВАЮЩЕГО НАСЕЛЕНИЯ



сельский населенный пункт
без постоянно
проживающего населения

21

Муниципальный район «Балейский район» – с.Джида	Муниципальный район «Петровск-Забайкальский район» – с.Старая Зардама
Муниципальный район «Краснокаменский район» - п.ст.Урулюнгуй	Муниципальный район «Тунгокоченский район» - с.Цагакшино
Муниципальный район «Красночикойский район» - с.Маргинтуй, с.Зашулан	Муниципальный район «Хилокский район» – с.Улетка, с.Сосновка
Муниципальный район «Могочинский район» - п.ст.Германовский, ст.Блок-Пост Тетеркин Ключ, ст.Блок-Пост Утени, п.Горький, с.Покровка, ст.Блок-Пост Красавка, с.Аникино	Муниципальный район «Чернышевский район» – с.Посельское, с.Щебеночный Завод Муниципальный район «Шелопугинский район» -- с.Средняя Шахтама
Муниципальный район «Нерчинско-Заводский район» – с.Поперечный Зерентуй	Муниципальный район «Могойтуйский район» – разъезд 69
Муниципальный район «Оловянинский район» – с.Шивия	

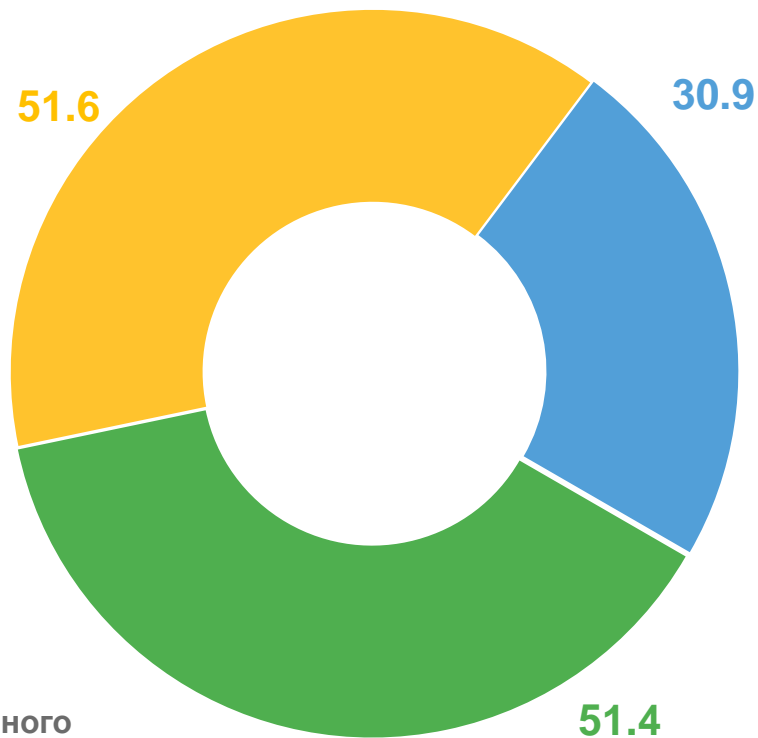


ВОЗРАСТНО-ПОЛОВОЙ СОСТАВ НАСЕЛЕНИЯ

В % ОТ ОБЩЕЙ ЧИСЛЕННОСТИ НАСЕЛЕНИЯ МУЖЧИНЫ И ЖЕНЩИНЫ



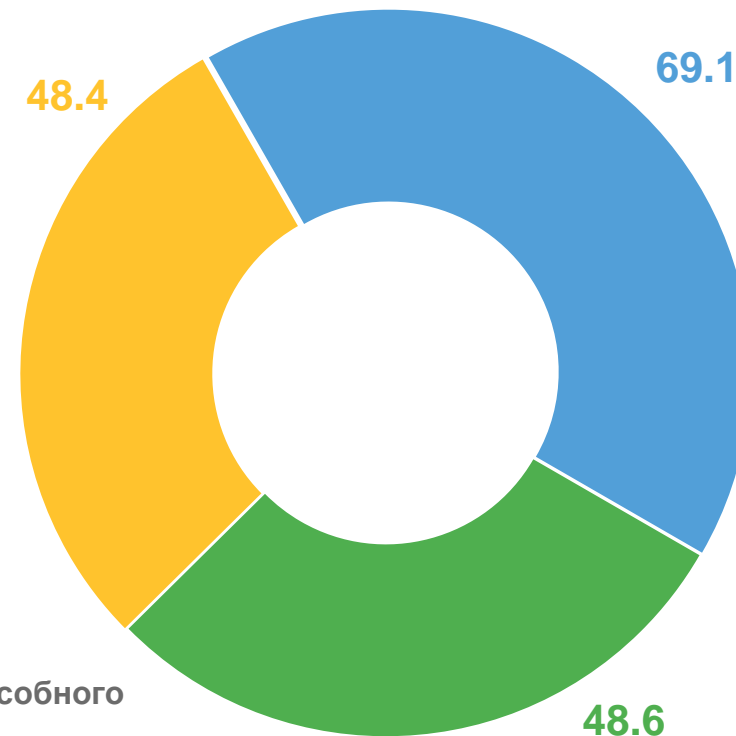
473 869



- моложе трудоспособного
- трудоспособный
- старше трудоспособного



530 256



- моложе трудоспособного
- трудоспособный
- старше трудоспособного



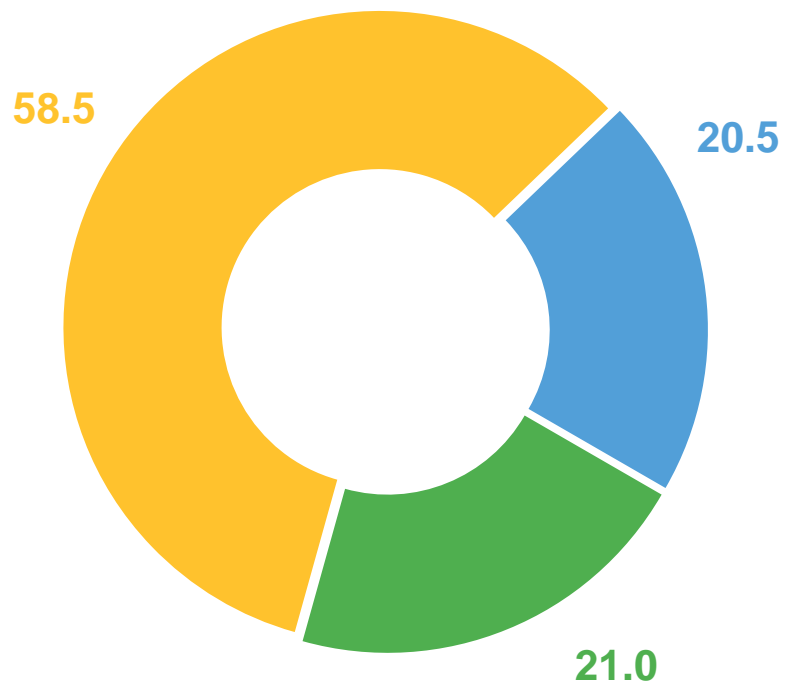


ВОЗРАСТНОЙ СОСТАВ ГОРОДСКОГО И СЕЛЬСКОГО НАСЕЛЕНИЯ

В % ОТ ОБЩЕЙ ЧИСЛЕННОСТИ НАСЕЛЕНИЯ



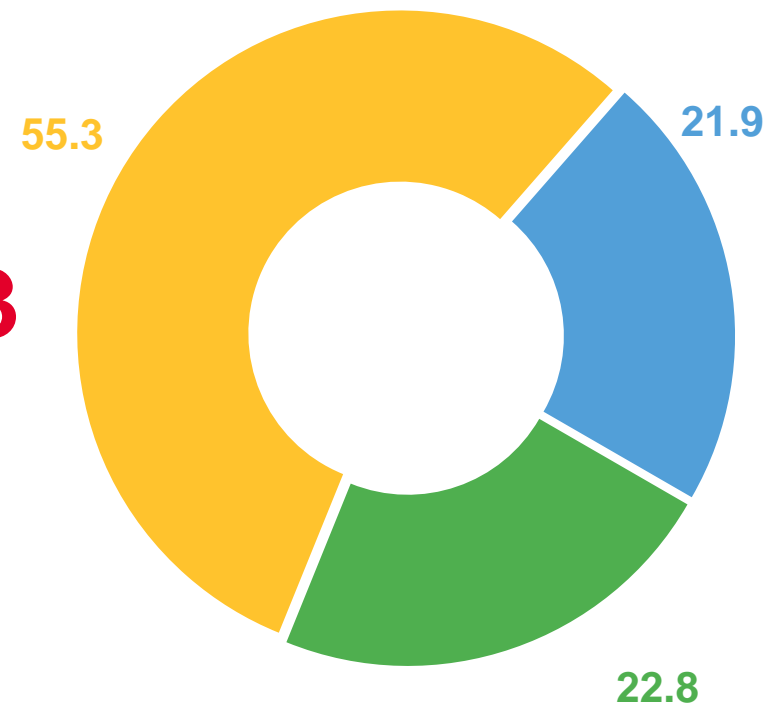
694 192



- моложе трудоспособного
- трудоспособный
- старше трудоспособного



309 993



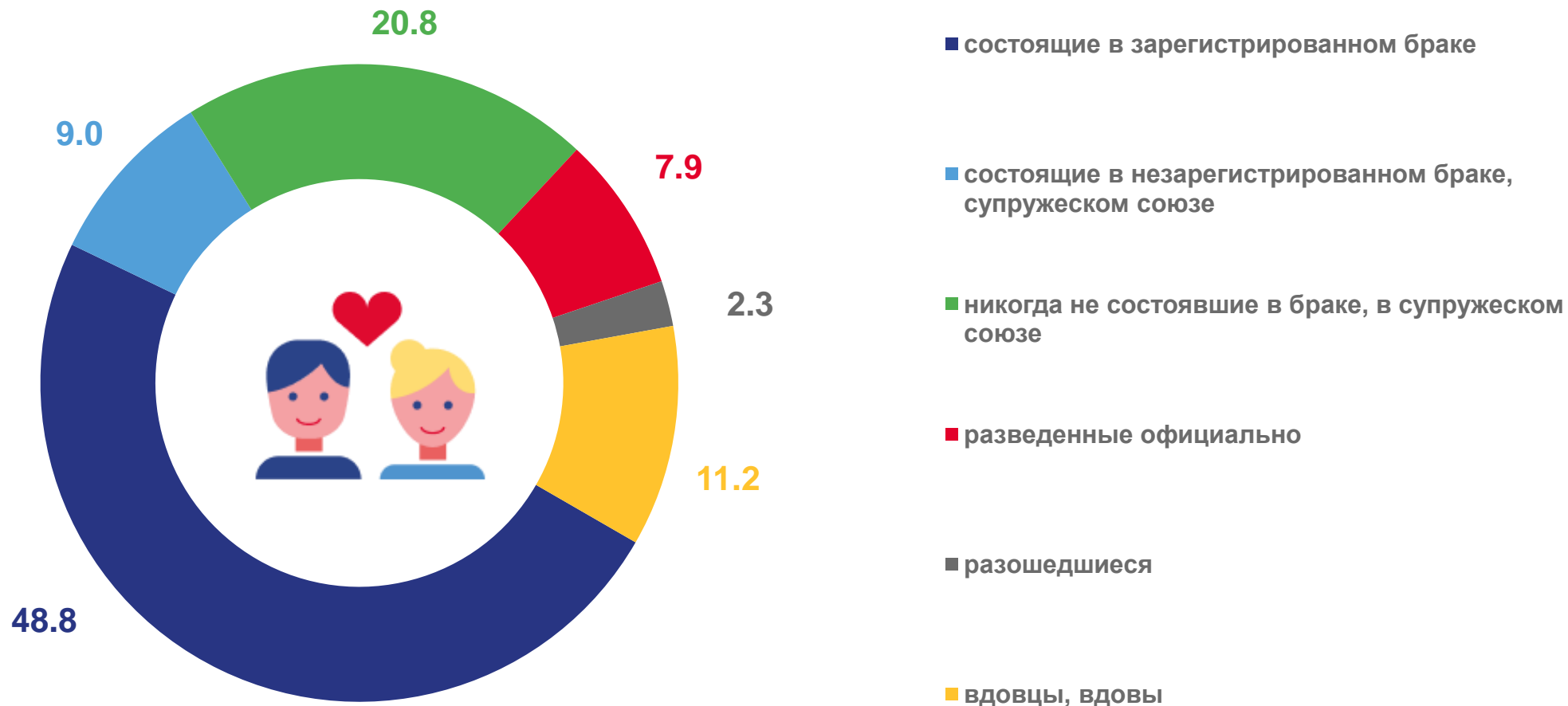
- моложе трудоспособного
- трудоспособный
- старше трудоспособного





НАСЕЛЕНИЕ 16 ЛЕТ И БОЛЕЕ ПО БРАЧНОМУ СОСТОЯНИЮ

В % ОТ ОБЩЕЙ ЧИСЛЕННОСТИ НАСЕЛЕНИЯ, УКАЗАВШЕГО БРАЧНОЕ СОСТОЯНИЕ





МУЖЧИНЫ И ЖЕНЩИНЫ 16 ЛЕТ И БОЛЕЕ ПО БРАЧНОМУ СОСТОЯНИЮ

В % ОТ ОБЩЕЙ ЧИСЛЕННОСТИ НАСЕЛЕНИЯ, УКАЗАВШЕГО БРАЧНОЕ СОСТОЯНИЕ

